


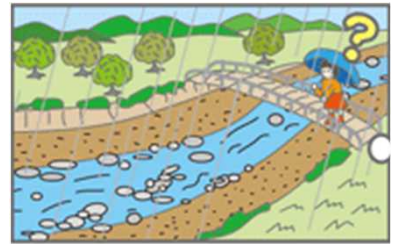
# 川をよく知ろう！

こんなときは、<sup>ひなん</sup>すぐに避難！！


■雨が降り始めたときや  
ちゅういほう けいほう  
注意報・警報が出たとき




■雨が降っているのに  
水かさが減っているとき



■木や落ち葉が流れたり  
水が濁<sup>にご</sup>っているとき



■山鳴りがあつたり  
山のほうが曇<sup>くも</sup>っているとき



出かける前に！ 出かけた先で！ 川と雨の情報をチェック！

出かける前に…  
パソコンでしっかり予習！

出かけた先で…  
スマホでさくさく情報収集！



スマホ版の  
QRコードはこちら！



- ◆ 河川水位・雨量
- ◆ 気象注意報・警報
- ◆ ダム情報
- ◆ 土砂災害警戒情報  
を確認できます

新潟県 土木防災情報システム

検索

- ◆ 今年度リニューアル！
- ◆ 3時間先の予測雨量を閲覧可能！
- ◆ 閲覧できる水位計を増設！




〒950-8570 新潟市中央区新光町4-1 土木部河川管理課  
砂防課


025-280-5414(直通)  
025-280-5424(直通)

# 海をよく知ろう！

海で遊ぶときは「<sup>り がんりゅう</sup>離岸流」に注意しよう



## もしも流されたら…



## 岸と平行に泳いで抜けだそう！

離岸流は突堤以外でも起こることがあります！

詳しくは…

(第九管区海上保安本部海洋情報部HP)

<http://www1.kaiho.mlit.go.jp/KAN9/ripcurrent/ripcurrent.htm>

